

**OPERE PER LA RIQUALIFICAZIONE E
VALORIZZAZIONE DELL'AREA
ARCHEOLOGICA DENOMINATA "FONDO CAL"
SECONDO STRALCIO FUNZIONALE ATTUATIVO**

PROGETTO ESECUTIVO

LOCALITÀ: AQUILEIA (UD), VIA JULIA AUGUSTA, PP.CC. 566, 569/1/5, FM. 14/16
COMMITTENTE: FONDAZIONE AQUILEIA, AQUILEIA (UD)

**TAV.8 - STATO DI PROGETTO:
PERCORSO PRINCIPALE
DI ACCESSO**

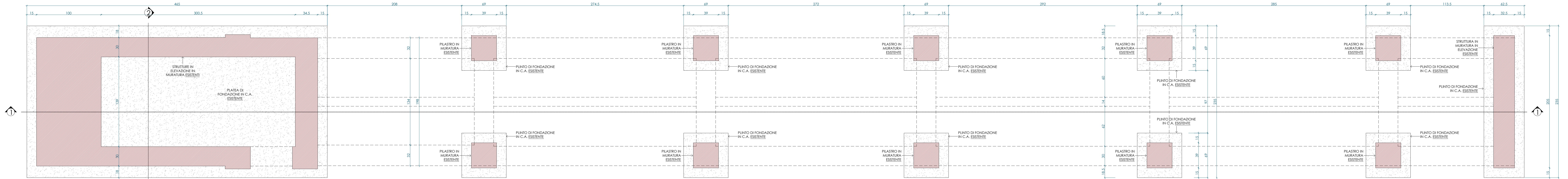


DATA: GIUGNO 2020 SCALA: 1:20

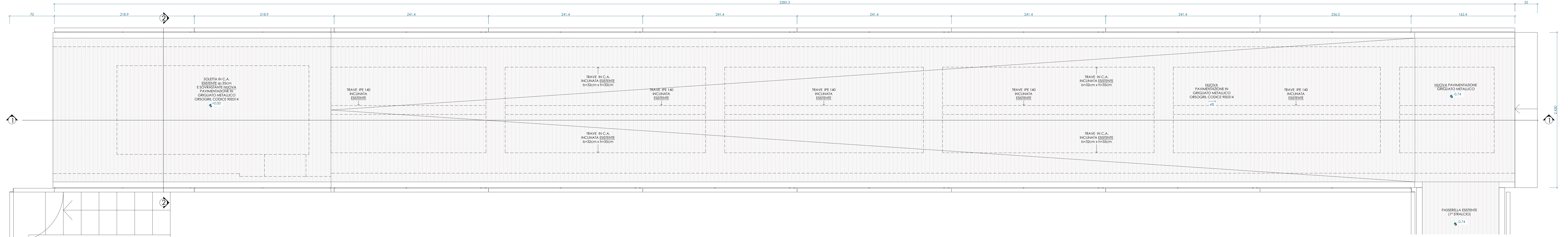
LA COMMITTENZA IL PROGETTISTA

COLLABORAZIONE

IL PRESENTE ELABORATO È PROPRIETÀ DELLO STUDIO, SENZA LA PRESCRITTA AUTORIZZAZIONE NE VIETATA LA RIPRODUZIONE O CESSIONE A TERZI.

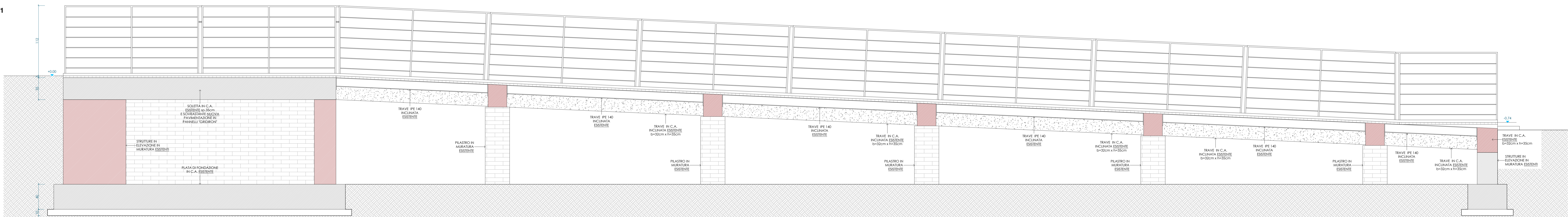


PIANTA FONDAZIONI
scala 1:20



PIANTA
scala 1:20

SEZIONE 1-1
scala 1:20



LEGENDA:

	STRUTTURE IN MURATURA ESISTENTI
	STRUTTURE IN C.A. ESISTENTI

NB. =
- PULSA STRUTTURE IN C.A., PIASTRI E SETTI DI SOSTEGNO IN MATRICE A VISTA CON IDROREPULSIVE AD ALTA PRESSIONE
- PULSA E DIVERTE MURATURE TRAVI METALLICHE