

OPERE PER LA RIQUALIFICAZIONE
E VALORIZZAZIONE DELL'AREA
ARCHEOLOGICA DENOMINATA "FONDO CAL"
TERZO STRALCIO FUNZIONALE ATTUATIVO

PROGETTO ESECUTIVO

LOCALITÀ: AQUILEIA (UD), VIA JULIA AUGUSTA, PP.CC. 566, 569/1/5, FM. 14/16
COMMITTENTE: FONDAZIONE AQUILEIA, AQUILEIA (UD)

TAV.6 - STATO DI PROGETTO:
PERCORSO LATERALE
DI VISITA, PERMANENTE



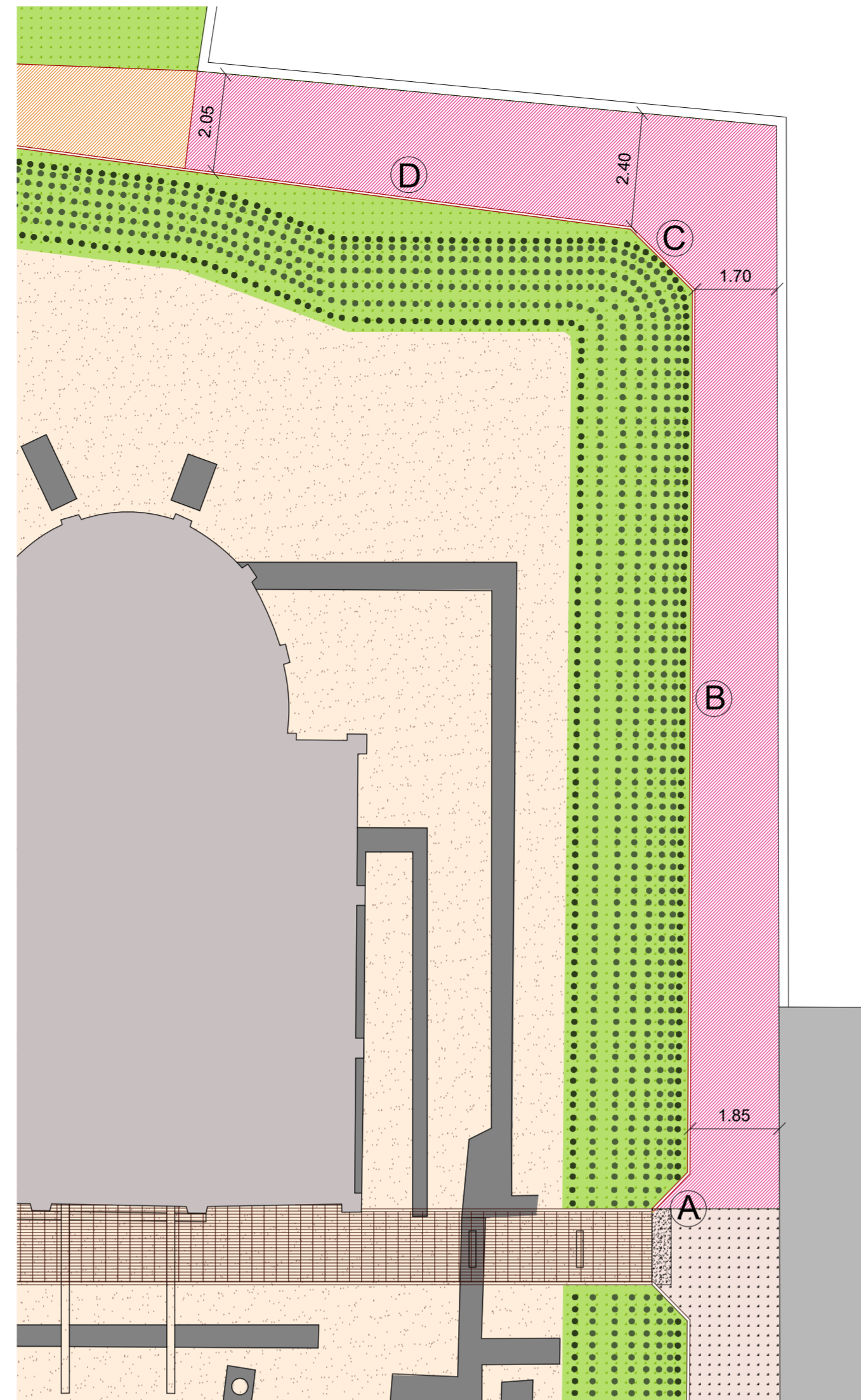
DATA: OTTOBRE 2022 SCALA 1:20

LA COMMITTENZA IL PROGETTISTA
COLLABORAZIONE

IL PRESENTE ELABORATO È PROPRIETÀ DELLO STUDIO, SENZA LA PRESCRITTA AUTORIZZAZIONE NE VIETA LA RIPRODUZIONE O CESSIONE A TERZI

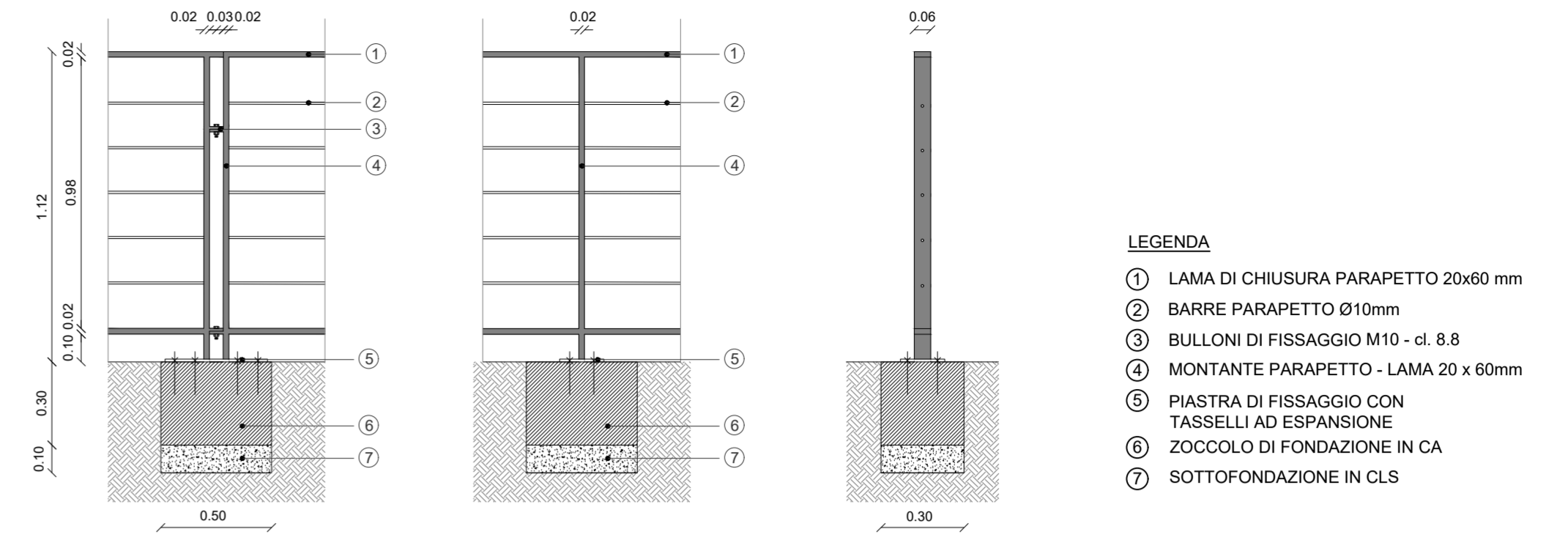
PARTICOLARE PARAPETTO DI PROGETTO

scala 1:20



PARTICOLARE FONDAZIONI

scala 1:20

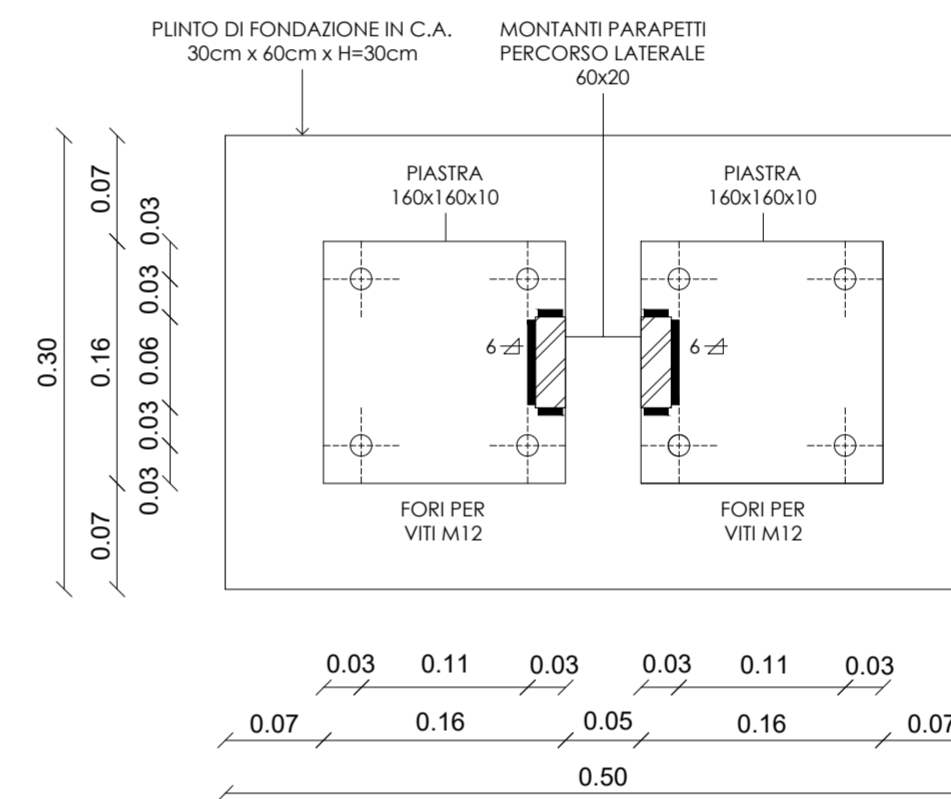


PARTICOLARI PIASTRE DI FISSAGGIO E ARMATURE

scala 1:5

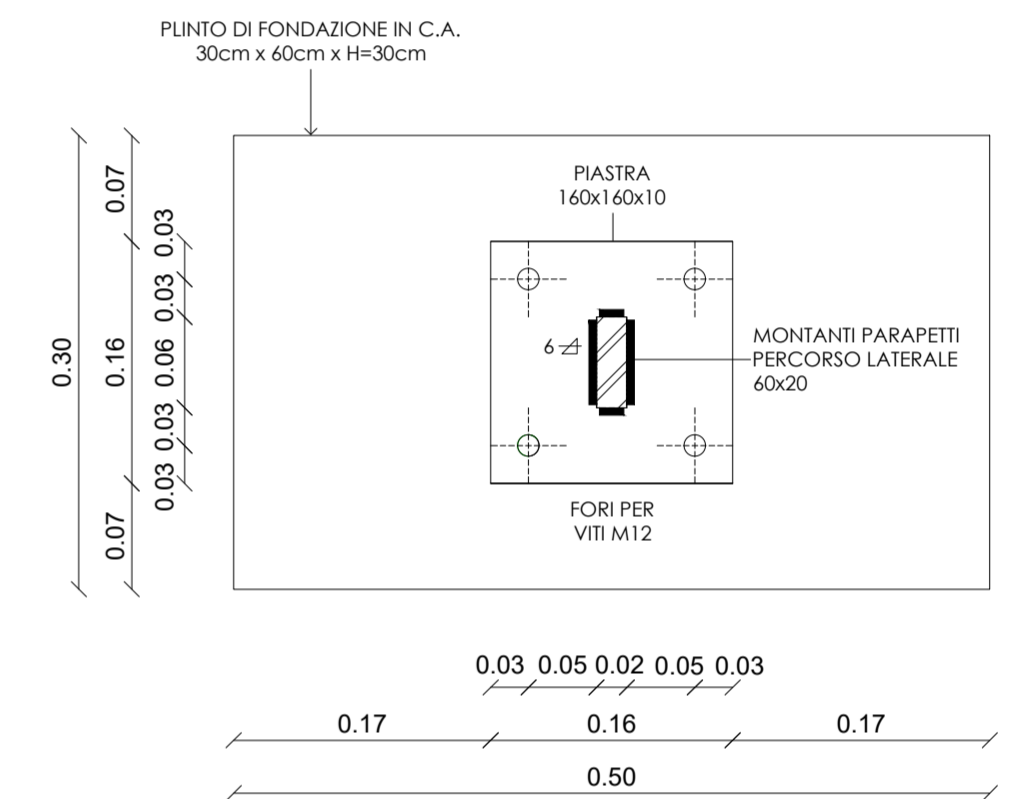
PARTICOLARE 1
DETTAGLIO PLINTO DI FONDAZIONE

PIANTA
scala 1:5



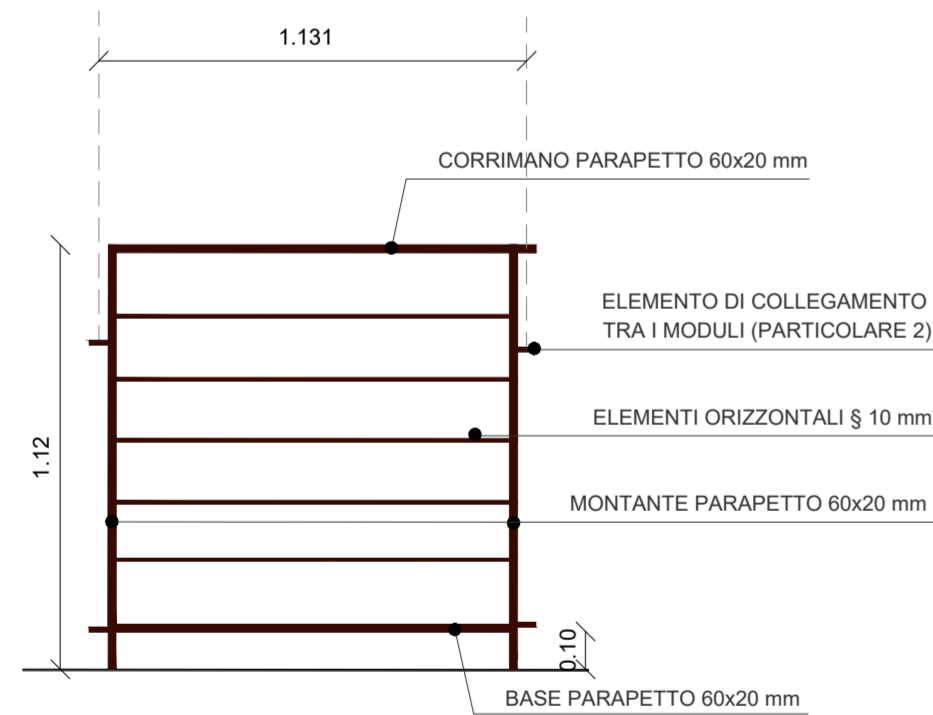
PARTICOLARE 2
DETTAGLIO PLINTO DI FONDAZIONE

PIANTA
scala 1:5



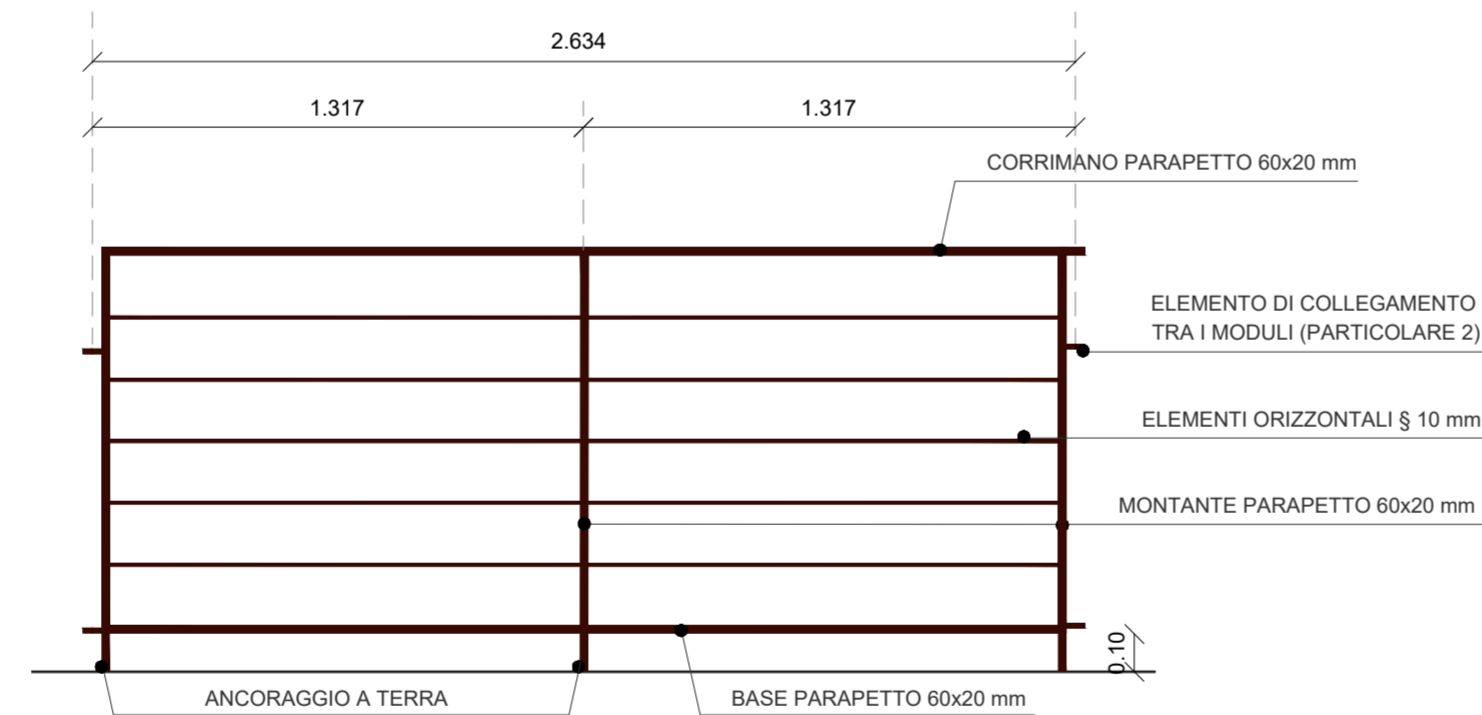
SEZIONE LATO A: numero 1 pannello

scala 1:20

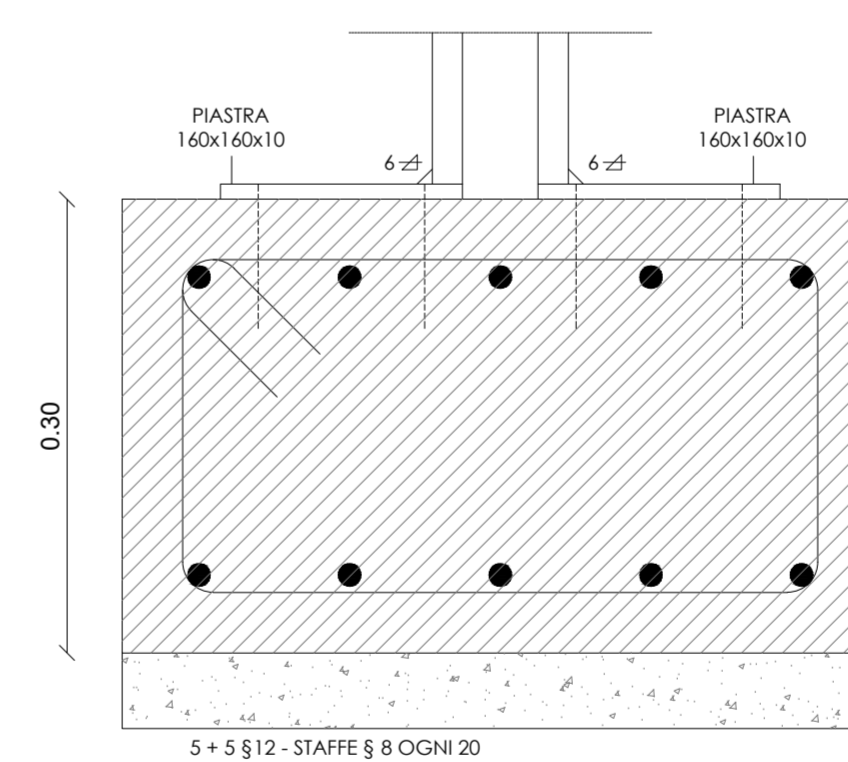


SEZIONE LATO B: numero 7 pannelli

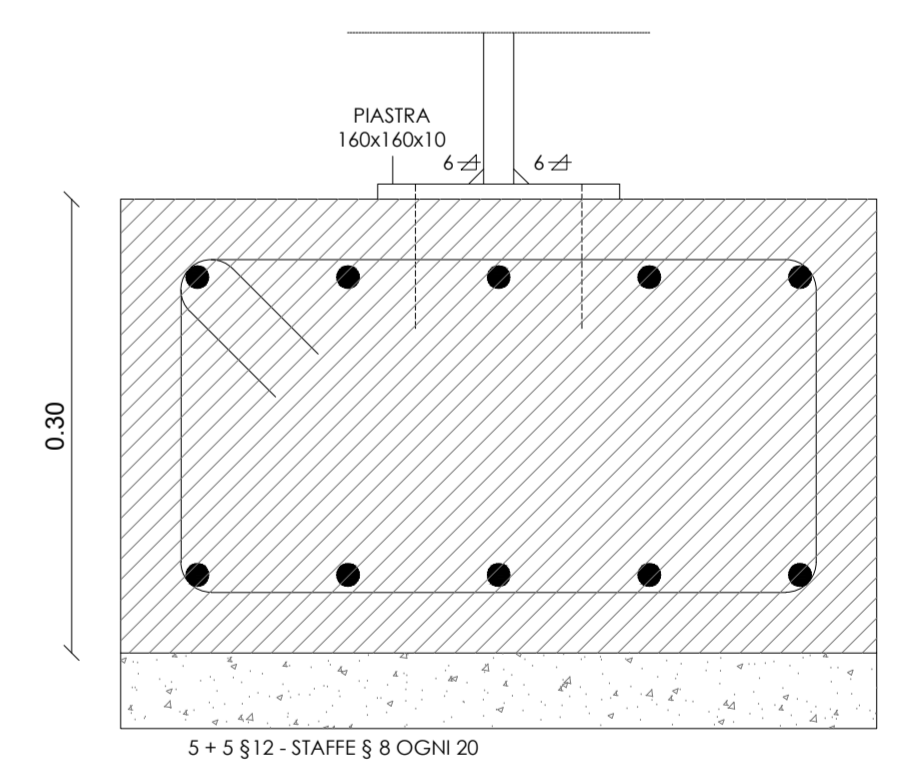
scala 1:20



SEZIONE
scala 1:5

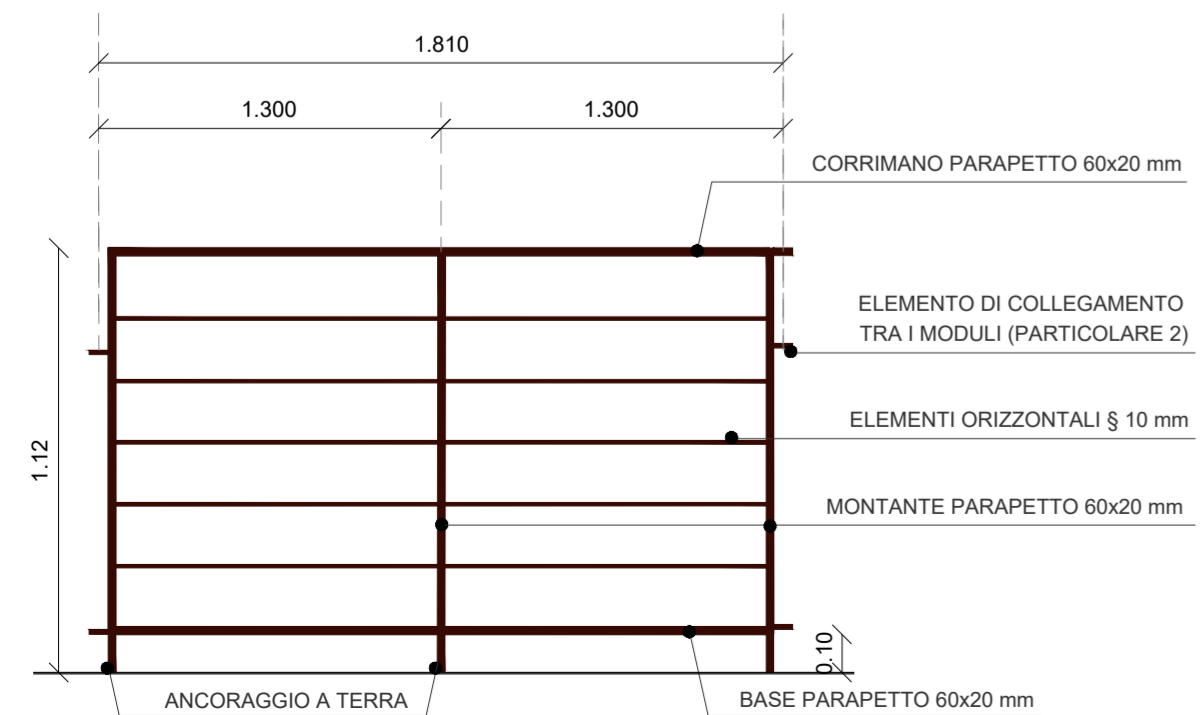


SEZIONE
scala 1:5



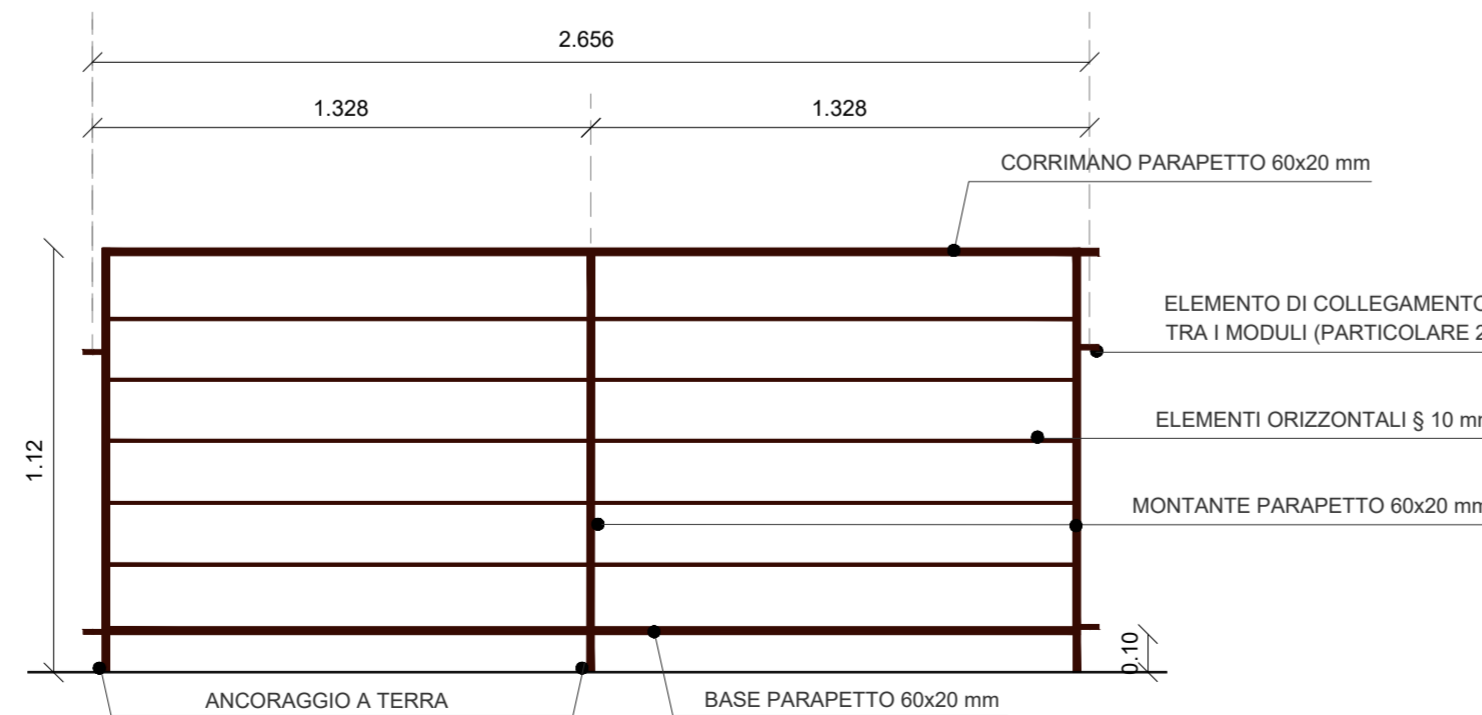
SEZIONE LATO C: numero 1 pannello

scala 1:20

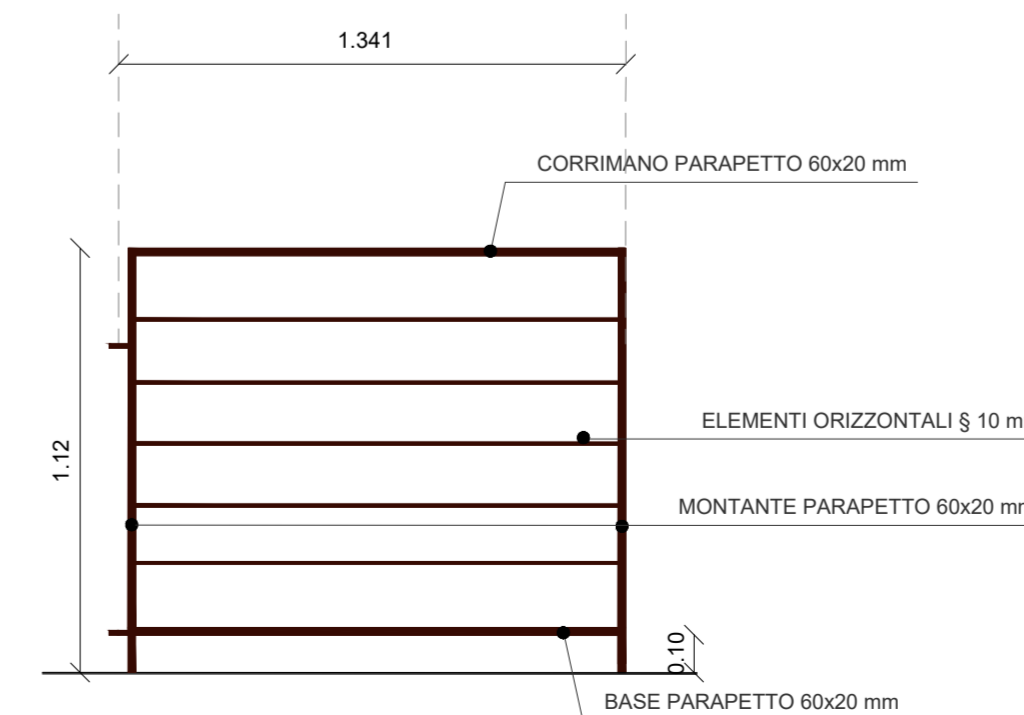


SEZIONE LATO D
numero 3 pannelli, scala 1:20

scala 1:20



numero 1 pannello finale, scala 1:20



PARTICOLARE PERCORSO DI VISITA CON PARAPETTO
scala 1:20

