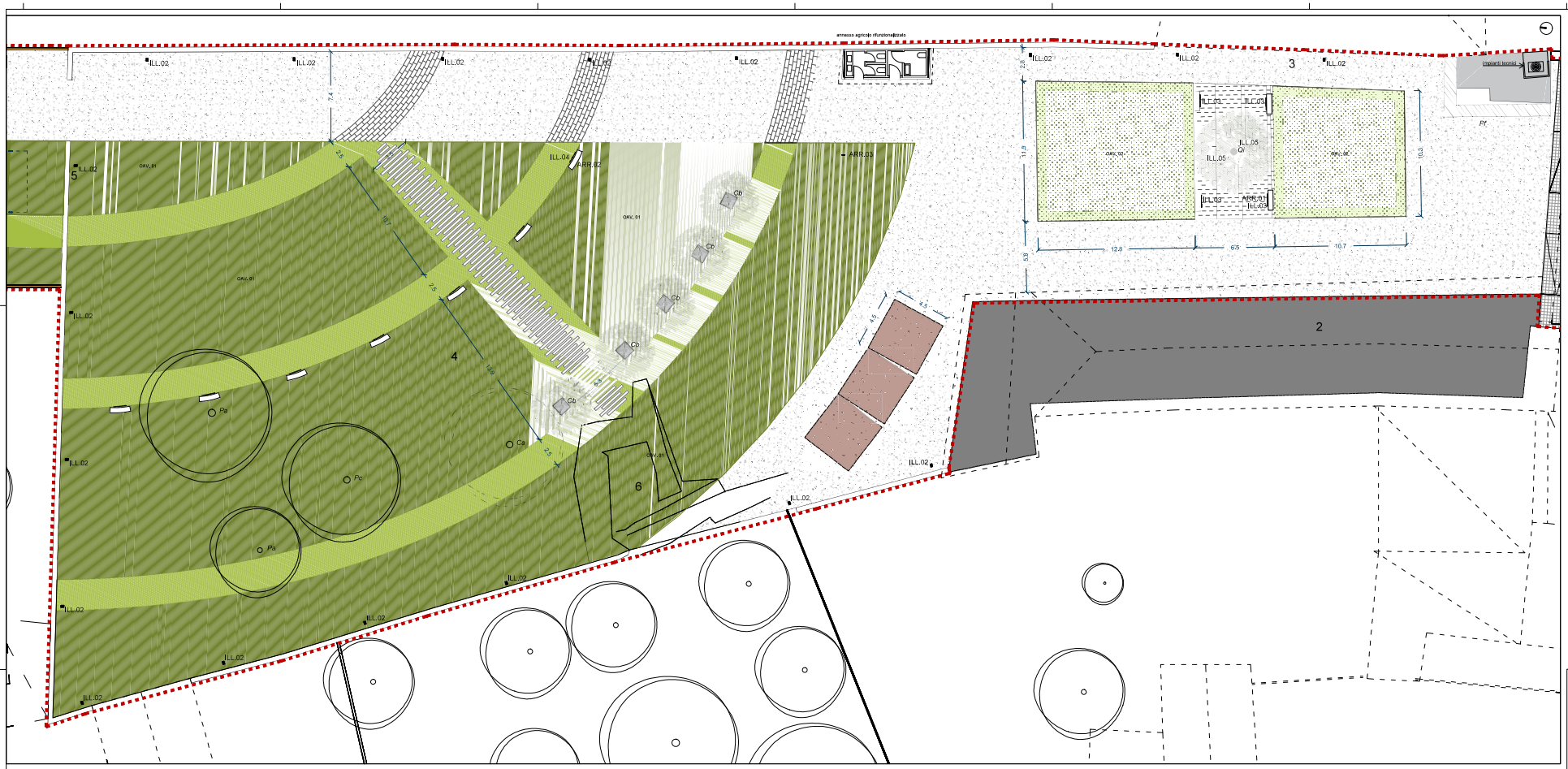

planimetria di progetto, scala 1:100

LEGENDA

area di intervento

STATO DI FATTO

2 ex Fidester
3 cortile
4 braida
5 muro perimetrale della braida
6 area di scavo per mura romane

PAVIMENTAZIONE

pavimentazione in piastrelle di gres antiscivolo
planeo in cemento
cordolo in lama di ferro

VEGETAZIONE ESISTENTE

alberi esistenti
Pa Prunus avium
Pc Prunus cerasifera
Ca Carpinus betulus

quinta arbustiva a mascheramento degli impianti tecnici
Pf Photinia x fraseri

OPERE A VERDE

OAV.01 area a prato tot. 2913.7 m²

giardino dell'anfiteatro

olivicio alto tot. 2392.7 m²

olivicio basso tot.521 m²



OAV.02 specie erbacee e arbustive tot. 258.2 m²

OAV.03 Cb Carpinus betulus "Pyramidalis" n.5

OAV.03 Qi Quercus ilex n.1

PAVIMENTAZIONI

P1 pavimentazione in terra stabilizzata tot. 1851 m²



P2 pavimentazione in lastre di pietra calcarea tot. 199.66 m²

P3 pavimentazione in lastre di calcestruzzo vibrocompresso tot. 42.8 m²

P4 pavimentazione in grigliato inerbito tot. 232 m²

C01 cordolo a raso in acciaio per aiuole a prato nel cortile tot. 66.86 ml

P4 pavimentazione in lastre di calcestruzzo vibrocompresso

1 grigliato PEHD sp. 4 cm
2 riempimento con terreno vegetale, terra vegetale e semina prato sp. 4 cm
3 letto di posa in sabbia
4 reticolo geosintetico rinforzo stabilizzo per sottofondo sp. 25 cm

PAVIMENTAZIONI - STRATIGRAFIE

scala 1:20

P1 pavimentazione in terra stabilizzata

1 inerte terroso legato sp. 15-20 cm
2 reticolo geosintetico rinforzo stabilizzo per sottofondo sp. 20 cm
3 terreno esistente

P2 pavimentazione in lastre di pietra calcarea

1 lastre in pietra sp. 6 cm
2 massetto in calcestruzzo sp. 5 cm
3 terreno esistente compattato

P3 pavimentazione cordolo in grigliato inerbito

1 lastre in calcestruzzo vibrocompresso sp. 8 cm
2 terreno di coltivo sp. 8 cm
3 sottofondo in sabbia sp. 6 cm
4 terreno esistente

ARREDO

ARR.01 panchina in cemento tipo "S Line" di Lasco n.6

ARR.02 panchina in cemento tipo "S Curvo 1" di Lasco n.7

ARR.03 totem informativo in acciaio verniciato n.2



posizionati in prossimità dell'accesso da via XIV maggio e in corrispondenza del giardino dell'anfiteatro

ARR.04 fioriera in cemento bianco effetto pietra, tipo "Alesar di Lazzari" n.3

ARR.05 vela ombreggiante autoportante dotata di quattro pali, tipo "Maestrale" di Corradi n.3

ILLUMINAZIONE

ILL.01 sistema di illuminazione su palo tipo *Pictor di Neri* palo h 4 m n. 4

posizionati lungo la strada d'accesso da via XIV maggio

ILL.02 bollard con un corpo illuminante h 2,5 m tipo "*Pictor*" di Neri n. 16

ILL.03 sistema di illuminazione strip led tipo "*Led curve mini*" di Lem 32 con profilo continuo per applicazione rettilinea ml 4

ILL.04 sistema di illuminazione strip led tipo "*Led curve mini*" di Lem 32 con profilo pieghevole ml 45,5

ILL.05 apparecchio di illuminazione a proiezione tipo "*Palco In Out*" di Ridizzi n.2

Manutenzione straordinaria dell'area esterna di Palazzo Brunner

PROGETTO DI FATTIBILITA' TECNICO ECONOMICA

Il Committente

Fondazione Aquileia
Via Patriarca Popone, n.7
33051 Aquileia (UD)

CIG B5A2E88D58 CUP G38E25000000005

Progettazione

Progettazione
Progettista:
Arch. Mirna Fiore

Collaboratori:
Dott. Arch. Giulia Tambone

Progettista:
Arch. Mirna Fiore

Collaboratori:
Dott. Arch. Giulia Tambone

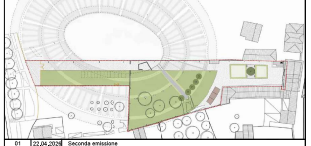

Rev.	Data	Oggetto
01	22.04.2026	Seconda emissione
00	29.05.2025	Prima emissione

n. elaborato: **T04**

Titolo: PLANIMETRIA GENERALE DELLE PAVIMENTAZIONI, ARREDI E DELLE OPERE A VERDE
scala varie

nome elaborato: T04_Planimetria pavimentazioni arredi opere a verde.pdf