rilievo fotografico

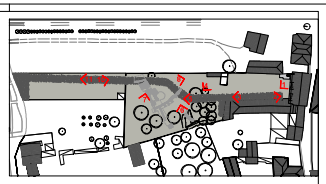

Kmap

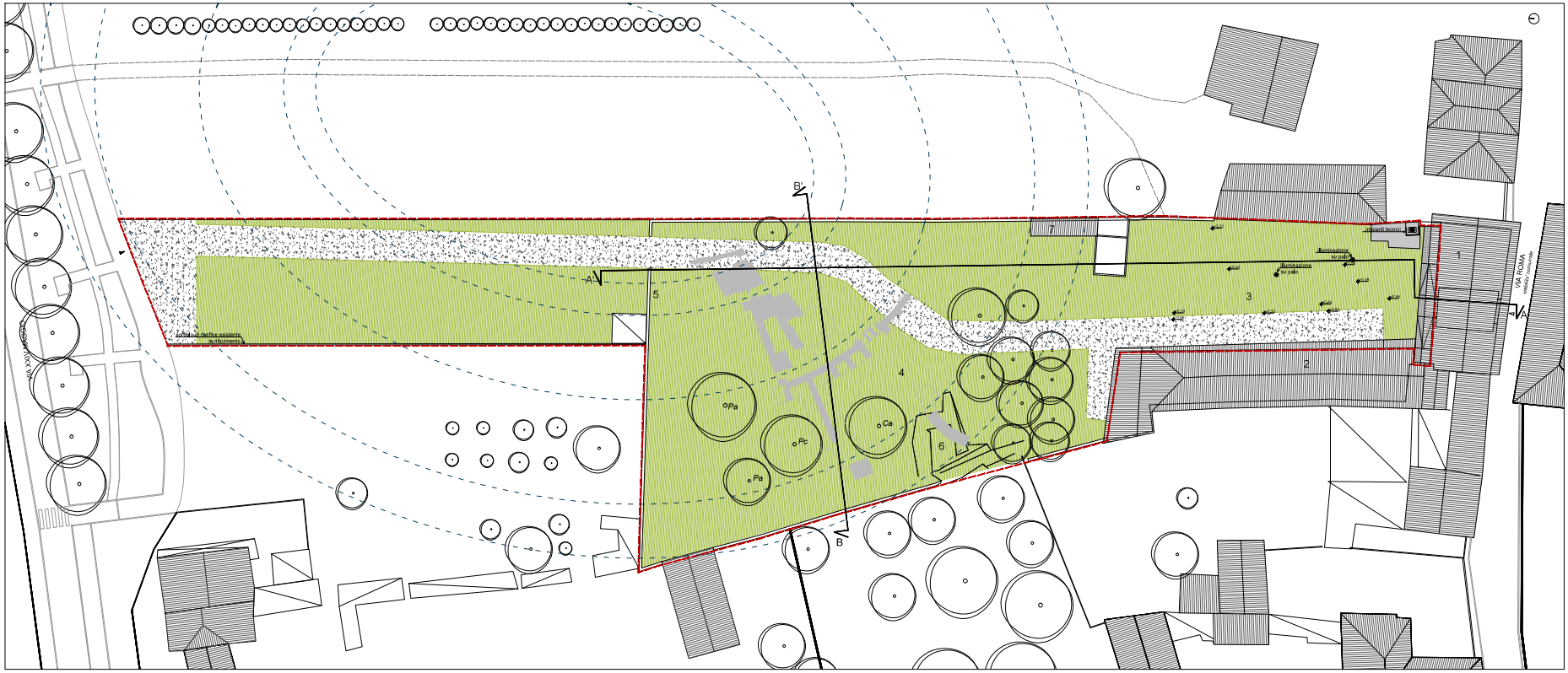

planimetria

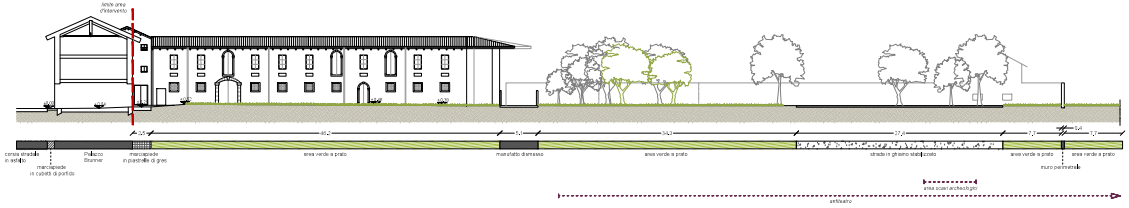

sezione AA'

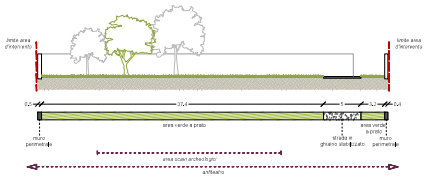

sezione BB'

LEGENDA STATO DI FATTO

area di intervento

1 Palazzo Brunner
2 ex Fienile
3 corte
4 braida
5 muro perimetrale della braida
6 area di scavo per mura romane
7 manufatto agricolo dismesso

panoramica delle tre campagne di indagini (2015-2016-2017): i tratteggi indicano i limiti di scavo e le campiture le strutture emerse dall'indagine

posizionamento indicativo dell'anfiteatro

viabilità provvisoria in ghiaino stabilizzato con geostruttura di contenimento

pavimentazione in piastrelle di gres antiscivolo

platea in cemento

area a prato

alberi esistenti
Pa Prunus avium
Pc Prunus cerasifera
Ca Corylus avellana

Manutenzione straordinaria dell'area esterna di Palazzo Brunner

Il Committente

Fondazione Aquileia
Via Patriarca Popone, n.7
33051 Aquileia (UD)

CIG B5A2E8BD58 CUP G38E25000000005

Progettazione

Progettista:
Arch. Mirta Fiore

Collaboratori:
Dott. Arch. Giulia Tambone

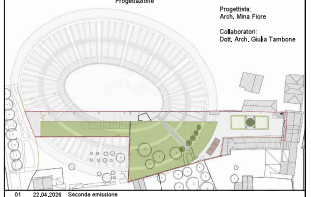

Rev.	Data	Oggetto
01	22.04.2026	Seconda emissione
00	29.05.2025	Prima emissione

n. elaborato **T02**

Titolo
RILIEVO PLANO-ALTIMETRICO E SEZIONI DELLO STATO DI FATTO
scala 1:200

nome elaborato
T02_rilievo plano-altimetrico e sezioni stato di fatto.pdf